


7 La girouette de la Vieille Eglise Romane est un animal. Lequel ?



- Un coq
- Un poisson
- Un chat



8 Le lavoir

A) Quel est le nom local donné au lavoir ?
(Regarde bien, c'est aussi le nom de la rue)

B) Quel est le nom du ruisseau qui passe près du lavoir ?
Pour le savoir, déchiffre ce mot codé.

○ = V, ■ = E, ◆ = C, * = N, ★ = R, ☺ = L, □ = I

◆ ★ ■ ○ ■ ☺ □ *

9 La Vallée de l'Amitié

Complète ce texte à trous avec les mots ci-dessous pour connaître l'histoire de la vallée.

prisonnier - se marie - paix - guerre - soldat

A la fin de la dernière guerre mondiale, Alfons Ruhnau, ancien de l'armée allemande, se retrouve de guerre, employé dans la ferme des Douets à Saint-Lunaire. Très marqué par les atrocités de la, il choisit de rester à Saint-Lunaire, et, en 1948, avec Annie Thoreux, la fille du fermier. Ils font don à la commune de 2 hectares de terre, baptisés Vallée de l'Amitié. Ce don à la commune restera un symbole de et de réconciliation.



Office de Tourisme de Saint-Lunaire

72, Boulevard du Général de Gaulle - 35800 SAINT-LUNAIRE

Tél. : 02.99.46.31.09

www.saint-lunaire.com • ot@saint-lunaire.com

Coordination du projet :

GIT du Pays de la Baie du Mont-Saint-Michel - Bretagne Romantique
5 bis place de la cathédrale 35120 DOL DE BRETAGNE

Tél. : 02 99 48 34 53 - E-mail : info@paysdelabaie-mtstmichel.com

Illustrations : Samuel Buquet - Francine Haas Crédits photos : GIT
reproduction interdite sans autorisation



LES CARNETS AVENTURES

A Saint-Lunaire



Éditions PTTI LOUIS 02 99 35 19 86 - RCS Rennes B 309 346 149 - Yellow Concept 02 23 15 02 29

Groupement
d'Intérêt Touristique




BIENVENUE À SAINT-LUNAIRE !

TU AS 8 ANS OU PLUS ? TOM ET LOLA T'INVITENT
POUR UNE AVENTURE EN FAMILLE : UNE BALADE PLEINE
DE DÉCOUVERTES DANS NOTRE CITÉ BALNÉAIRE. EMPORTE
TON CRAYON ET REPÈRE TON CHEMIN SUR LA CARTE.
À TOI DE JOUER !

1 Le Grand Hôtel

Comment s'appelle le riche haïtien arrivé en France en 1880
qui a développé la station balnéaire de Saint-Lunaire ?
Pour le savoir, promène-toi sur la digue le long de la Grande Plage.



2 La Pointe du Décollé


Cette pointe rocheuse offre un panorama sur l'ensemble de la côte. Observe la table d'orientation qui te permettra de te repérer dans l'espace.

A) Quelle ville appelée aussi Cité corsaire aperçois-tu à l'Est ?

B) Peux-tu citer 5 îles au Nord-Est de la Pointe du Décollé ?

3 Les oiseaux marins

D'ici, tu peux observer de nombreux oiseaux marins. Place les noms d'oiseaux sous les bonnes silhouettes.




Cormoran huppé - Goéland - Huîtrier-pie - Sterne (*Hirondelle de mer*)

4 Les Villas de la Pointe du Décollé

Plusieurs villas de la Pointe du Décollé ont été construites par l'architecte Yves Hémar. Toutes ont un signe particulier, une signature, qui permet de les repérer.

Quel est-il ?



5 Sur les traces des mosaïques d'Odorico

Odorico est un célèbre mozaïste qui a beaucoup travaillé en Bretagne. Aide Tom et Lola à retrouver d'où a été prise cette photo ?

De quel établissement s'agit-il ?

On trouve sur la façade, juste à côté, le blason de Saint-Lunaire. Observe-le et dessine-le.



Comment s'appelle le symbole sur la photo ci-dessus ?

6 La Vieille Église Romane

Qui suis-je ? Je suis un moine anglais. Je suis arrivé à Saint-Lunaire au VI^e siècle où j'ai bâti un couvent à l'emplacement de l'actuelle Vieille Église, et mon tombeau se trouve à l'intérieur.

Mon nom est :

